

Breitbandportal Bayern

Gemeinde Köditz

Übersicht über die derzeitige Breitband-Nutzung und gemeldeten Bedarf

Erstellt am: 24.03.2010

Zuständig als Breitbandpate

Oliver Klein

Mail: oliver.klein@gemeinde-koeditz.de

Talstraße 2

95189 Köditz

Übersicht Gemeinde Köditz

Nutzer	Meldungen	Unterversorgt (<1 MBit)	Erhöhter Bedarf
Unternehmen	51	39	37
Landwirtschaftliche Betriebe	5	5	4
Öffentliche Einrichtungen	1	1	1
Haushalte	219	159	0

Derzeitige Technologie (Mehrfachnennung möglich)	Meldungen	
Telefon-Modem:	19	
ISDN	23	
DSL	162	unter 0,5: 78 0,5 bis 1: 68 1 bis 3: 16 3 bis 6: 0 6 bis 10: 0 über 10: 0
WLAN	14	
WiMAX	0	
GSM/UMTS	9	
Kabel	31	
Satellit	1	
Standleitung	2	unter 0,5: 0

		0,5 bis 1: 0 1 bis 3: 1 3 bis 6: 0 6 bis 10: 0 über 10: 1
Sonstiges	1	unter 0,5: 0 0,5 bis 1: 0 1 bis 3: 0 3 bis 6: 0 6 bis 10: 0 über 10: 0
Kein Internet	31	

Übersicht der Ortsteile Köditz

- Brunn
- Brunnenthal
- Heroldsgrün
- Hohbühl
- Joditz
- Köditz
- Lamitz
- Lamitzmühle
- Papiermühle
- Saalenstein
- Scharfen
- Scheibengrün
- Schlegel
- Seebühl
- Siebenhitz
- Stöckaten

Ortsteil Brunn

Nutzer	Meldungen	Unterversorgt (<1 MBit)	Erhöhter Bedarf
Unternehmen	0	0	0
Landwirtschaftliche Betriebe	0	0	0
Öffentliche Einrichtungen	0	0	0
Haushalte	4	4	0

Derzeitige Technologie (Mehrfachnennung möglich)	Meldungen	
Telefon-Modem:	0	
ISDN	0	
DSL	0	unter 0,5: 0 0,5 bis 1: 0 1 bis 3: 0 3 bis 6: 0 6 bis 10: 0 über 10: 0
WLAN	0	
WiMAX	0	
GSM/UMTS	0	
Kabel	0	
Satellit	0	
Standleitung	0	unter 0,5: 0 0,5 bis 1: 0 1 bis 3: 0 3 bis 6: 0 6 bis 10: 0 über 10: 0
Sonstiges	0	unter 0,5: 0 0,5 bis 1: 0 1 bis 3: 0 3 bis 6: 0 6 bis 10: 0 über 10: 0
Kein Internet	4	

Ortsteil Brunnenthal

Nutzer	Meldungen	Unterversorgt (<1 MBit)	Erhöhter Bedarf
Unternehmen	6	5	5
Landwirtschaftliche Betriebe	0	0	0
Öffentliche Einrichtungen	0	0	0
Haushalte	23	18	0

Derzeitige Technologie (Mehrfachnennung möglich)	Meldungen	
Telefon-Modem:	3	
ISDN	1	
DSL	21	unter 0,5: 21 0,5 bis 1: 0 1 bis 3: 0 3 bis 6: 0 6 bis 10: 0 über 10: 0
WLAN	2	
WiMAX	0	
GSM/UMTS	2	
Kabel	0	
Satellit	1	
Standleitung	1	unter 0,5: 0 0,5 bis 1: 0 1 bis 3: 1 3 bis 6: 0 6 bis 10: 0 über 10: 0
Sonstiges	0	unter 0,5: 0 0,5 bis 1: 0 1 bis 3: 0 3 bis 6: 0 6 bis 10: 0 über 10: 0
Kein Internet	2	

Begründung für erhöhten Bedarf in Unternehmen, Landwirtschaftlichen Betrieben, Öffentlichen Einrichtungen

- 1 bis 3 MBit/s: "Leider ist die Leistung zu langsam. Wir hoffen auf bessere und schnellere Verbindung"
- 1 bis 3 MBit/s: "Übertragung von Daten benötigt viel zu viel Zeit"
- 3 bis 6 MBit/s: "Großer Datenverkehr mit Kunden"
- 1 bis 3 MBit/s: "Versenden bzw. Empfang von großen Dateien (Angebote, Muster, Bilder u.a.)"
- 3 bis 6 MBit/s: "Steigende Internetanwendungen"

Ortsteil Heroldsgrün

Nutzer	Meldungen	Unterversorgt (<1 MBit)	Erhöhter Bedarf
Unternehmen	0	0	0
Landwirtschaftliche Betriebe	0	0	0
Öffentliche Einrichtungen	0	0	0
Haushalte	1	1	0

Derzeitige Technologie (Mehrfachnennung möglich)	Meldungen	
Telefon-Modem:	0	
ISDN	0	
DSL	0	unter 0,5: 0 0,5 bis 1: 0 1 bis 3: 0 3 bis 6: 0 6 bis 10: 0 über 10: 0
WLAN	0	
WiMAX	0	
GSM/UMTS	0	
Kabel	0	
Satellit	0	
Standleitung	0	unter 0,5: 0 0,5 bis 1: 0 1 bis 3: 0 3 bis 6: 0 6 bis 10: 0 über 10: 0
Sonstiges	0	unter 0,5: 0 0,5 bis 1: 0 1 bis 3: 0 3 bis 6: 0 6 bis 10: 0 über 10: 0
Kein Internet	1	

Ortsteil Hohbühl

Keine Meldungen erfasst

Ortsteil Joditz

Nutzer	Meldungen	Unterversorgt (<1 MBit)	Erhöhter Bedarf
Unternehmen	6	3	5
Landwirtschaftliche Betriebe	0	0	0
Öffentliche Einrichtungen	0	0	0
Haushalte	16	11	0

Derzeitige Technologie (Mehrfachnennung möglich)	Meldungen	
Telefon-Modem:	3	
ISDN	2	
DSL	16	unter 0,5: 0 0,5 bis 1: 9 1 bis 3: 7 3 bis 6: 0 6 bis 10: 0 über 10: 0
WLAN	1	
WiMAX	0	
GSM/UMTS	0	
Kabel	0	
Satellit	0	
Standleitung	0	unter 0,5: 0 0,5 bis 1: 0 1 bis 3: 0 3 bis 6: 0 6 bis 10: 0 über 10: 0
Sonstiges	0	unter 0,5: 0 0,5 bis 1: 0 1 bis 3: 0 3 bis 6: 0

		6 bis 10: 0 über 10: 0
Kein Internet	1	

Begründung für erhöhten Bedarf in Unternehmen, Landwirtschaftlichen Betrieben, Öffentlichen Einrichtungen

- 3 bis 6 MBit/s: "Ich hole mir 90 % meiner Informationen bzw Daten aus dem Internet"
- 3 bis 6 MBit/s: "Wir benötigen einen höheren Anschluss, da es sich bei unserem Unternehmen um einen Online-Handel handelt."
- 1 bis 3 MBit/s: "Gasthof mit eigener Homepage, E-Mails von Kunden-Gästen, Schul- u. Infobedarf Technikerschule, Schulungsprogramm (Fotos, Video-Dateien) Gästeinternet"
- 3 bis 6 MBit/s: "ca. 75 % aller Aufträge über Internet, meistens Grafiken und große Dateien. Die Datenübertragung dauert hierbei bis zu 1,5 Std bzw. ist teilweise überhaupt nicht möglich."
- 1 bis 3 MBit/s: "Datenübermittlung bisher zu zeitaufwendig"

Ortsteil Köditz

Nutzer	Meldungen	Unterversorgt (<1 MBit)	Erhöhter Bedarf
Unternehmen	30	24	19
Landwirtschaftliche Betriebe	2	2	2
Öffentliche Einrichtungen	1	1	1
Haushalte	115	77	0

Derzeitige Technologie (Mehrfachnennung möglich)	Meldungen	
Telefon-Modem:	5	
ISDN	11	
DSL	87	unter 0,5: 43 0,5 bis 1: 40 1 bis 3: 4 3 bis 6: 0 6 bis 10: 0 über 10: 0
WLAN	6	
WiMAX	0	
GSM/UMTS	3	
Kabel	31	
Satellit	0	
Standleitung	1	unter 0,5: 0 0,5 bis 1: 0 1 bis 3: 0 3 bis 6: 0 6 bis 10: 0 über 10: 1
Sonstiges	0	unter 0,5: 0 0,5 bis 1: 0 1 bis 3: 0 3 bis 6: 0 6 bis 10: 0 über 10: 0
Kein Internet	12	

Begründung für erhöhten Bedarf in Unternehmen, Landwirtschaftlichen Betrieben, Öffentlichen Einrichtungen

- 1 bis 3 MBit/s: "beziehe 1 Mbit/s bezahle bei Telekom aber für 4 Mbit/s"
- 3 bis 6 MBit/s: "ständig neue Updates die für das Lottogeschäft notwendig sind"
- 3 bis 6 MBit/s: "versenden von Angeboten mit 11-18 Mb"
- 3 bis 6 MBit/s: "Internettelefonie, Videokonferenzen"
- 3 bis 6 MBit/s: "Versenden von Maschinenplänen und Angeboten in die ganze Welt"
- 3 bis 6 MBit/s: "Jetzige Leitung zu langsam für Emails mit Datei-Anhängen und größeren Dateien über 1 MB"
- über 10 MBit/s: "Entertain (HD Fernsehen über das Internet)"
- 1 bis 3 MBit/s: "Zeitsparendere Datenübertragung (Tiermeldung, Finanzamt), Mailverkehr"
- 1 bis 3 MBit/s: "Bestellungen im Ausland, Katalogdownload, Datenübertragung Finanzamt, Mailverkehr"
- 6 bis 10 MBit/s: "Video-Überwachung Gebäude, Webseiten mit Produktinfos u. Videos müssen eingesehen werden, schnelle E-Mails, Versendung und Empfang von großen Datenmengen"
- über 10 MBit/s: "gewerbliche Nutzung"
- 6 bis 10 MBit/s: "Versenden und Empfang von größeren Datenmengen"
- 6 bis 10 MBit/s: "Versenden und Empfang von größeren Datenmengen (z.B. Angebote u.a.)"
- 6 bis 10 MBit/s: "Viele Nutzer im Haushalt"
- 3 bis 6 MBit/s: "Hoher täglicher Datenaustausch sowohl Download als auch Upload (Reisebüro: Kataloge, Angebote u.a.)"
- 3 bis 6 MBit/s: "Derzeit bezahle ich 6 MB und hätte diese auch gerne. Zum Hoch- u. Runterladen größerer Datenmengen ins Internet (Preislisten, Bilder) dauert die derzeitige Sparversion viel zu lange. "
- 6 bis 10 MBit/s: "Meine Geschäftskontakte arbeiten zu 95 % per E-Mail. Es werden große Datenmengen gesendet oder empfangen, ca. 20 MB je Mail"
- 1 bis 3 MBit/s: "Hohes Datenvolumen aufgrund der Anbindung an die Zentrale EDV der Hauptverwaltung. Vorzugsweise SDSL gewünscht"
- 3 bis 6 MBit/s: "aktuelle Situation nicht zeitgemäß"
- 3 bis 6 MBit/s: "Datenübermittlung"
- über 10 MBit/s: "1000-Leitung zu wenig, Emails kommen nicht an, Computer stürzt ab"
- über 10 MBit/s: "Immer mehr gemeindliche Aufgaben müssen über das Internet erledigt werden(Passbestellungen, Führungszeugnisse, EWO, Pers usw). Die für die Programme benötigten Updates können nur noch über das Internet heruntergeladen werden."

Ortsteil Lamitz

Nutzer	Meldungen	Unterversorgt (<1 MBit)	Erhöhter Bedarf
Unternehmen	1	1	1
Landwirtschaftliche Betriebe	0	0	0
Öffentliche Einrichtungen	0	0	0
Haushalte	6	5	0

Derzeitige Technologie (Mehrfachnennung möglich)	Meldungen	
Telefon-Modem:	2	
ISDN	0	
DSL	5	unter 0,5: 0 0,5 bis 1: 4 1 bis 3: 1 3 bis 6: 0 6 bis 10: 0 über 10: 0
WLAN	0	
WiMAX	0	
GSM/UMTS	0	
Kabel	0	
Satellit	0	
Standleitung	0	unter 0,5: 0 0,5 bis 1: 0 1 bis 3: 0 3 bis 6: 0 6 bis 10: 0 über 10: 0
Sonstiges	0	unter 0,5: 0 0,5 bis 1: 0 1 bis 3: 0 3 bis 6: 0 6 bis 10: 0 über 10: 0
Kein Internet	0	



Begründung für erhöhten Bedarf in Unternehmen, Landwirtschaftlichen Betrieben, Öffentlichen Einrichtungen

- 1 bis 3 MBit/s: "Datenmenge je Gutachten = 15-20 MB
VPN Anbindung erst 2 Mbit/s möglich"

Ortsteil Lamitzmühle

Keine Meldungen erfasst

Ortsteil Papiermühle

Keine Meldungen erfasst

Ortsteil Saalenstein

Nutzer	Meldungen	Unterversorgt (<1 MBit)	Erhöhter Bedarf
Unternehmen	3	3	2
Landwirtschaftliche Betriebe	2	2	1
Öffentliche Einrichtungen	0	0	0
Haushalte	17	15	0

Derzeitige Technologie (Mehrfachnennung möglich)	Meldungen	
Telefon-Modem:	2	
ISDN	6	
DSL	9	unter 0,5: 8 0,5 bis 1: 1 1 bis 3: 0 3 bis 6: 0 6 bis 10: 0 über 10: 0
WLAN	1	
WiMAX	0	
GSM/UMTS	1	
Kabel	0	
Satellit	0	
Standleitung	0	unter 0,5: 0 0,5 bis 1: 0 1 bis 3: 0 3 bis 6: 0 6 bis 10: 0 über 10: 0

Sonstiges	0	unter 0,5: 0 0,5 bis 1: 0 1 bis 3: 0 3 bis 6: 0 6 bis 10: 0 über 10: 0
Kein Internet	5	

Begründung für erhöhten Bedarf in Unternehmen, Landwirtschaftlichen Betrieben, Öffentlichen Einrichtungen

- 3 bis 6 MBit/s: "Zum leichteren und schnelleren updaten von betrieblicher Software"
- 1 bis 3 MBit/s: "Schnelleres verschicken von Dateien"
- über 10 MBit/s: "schnellere Möglichkeiten bei Internetrecherchen, schnelleres Versenden von großen Datenmengen (Fotos etc.)"

Ortsteil Scharten

Nutzer	Meldungen	Unterversorgt (<1 MBit)	Erhöhter Bedarf
Unternehmen	0	0	0
Landwirtschaftliche Betriebe	0	0	0
Öffentliche Einrichtungen	0	0	0
Haushalte	18	13	0

Derzeitige Technologie (Mehrfachnennung möglich)	Meldungen	
Telefon-Modem:	2	
ISDN	0	
DSL	6	unter 0,5: 5 0,5 bis 1: 0 1 bis 3: 1 3 bis 6: 0 6 bis 10: 0 über 10: 0
WLAN	2	
WiMAX	0	
GSM/UMTS	2	
Kabel	0	
Satellit	0	
Standleitung	0	unter 0,5: 0 0,5 bis 1: 0 1 bis 3: 0 3 bis 6: 0 6 bis 10: 0 über 10: 0
Sonstiges	1	unter 0,5: 0 0,5 bis 1: 0 1 bis 3: 0 3 bis 6: 0 6 bis 10: 0 über 10: 0
Kein Internet	5	

Ortsteil Scheibengrün

Keine Meldungen erfasst

Ortsteil Schlegel

Nutzer	Meldungen	Unterversorgt (<1 MBit)	Erhöhter Bedarf
Unternehmen	5	3	5
Landwirtschaftliche Betriebe	1	1	1
Öffentliche Einrichtungen	0	0	0
Haushalte	19	15	0

Derzeitige Technologie (Mehrfachnennung möglich)	Meldungen	
Telefon-Modem:	2	
ISDN	3	
DSL	18	unter 0,5: 1 0,5 bis 1: 14 1 bis 3: 3 3 bis 6: 0 6 bis 10: 0 über 10: 0
WLAN	2	
WiMAX	0	
GSM/UMTS	1	
Kabel	0	
Satellit	0	
Standleitung	0	unter 0,5: 0 0,5 bis 1: 0 1 bis 3: 0 3 bis 6: 0 6 bis 10: 0 über 10: 0
Sonstiges	0	unter 0,5: 0 0,5 bis 1: 0 1 bis 3: 0 3 bis 6: 0

		6 bis 10: 0 über 10: 0
Kein Internet	1	

Begründung für erhöhten Bedarf in Unternehmen, Landwirtschaftlichen Betrieben, Öffentlichen Einrichtungen

<ul style="list-style-type: none"> - 1 bis 3 MBit/s: "Endlich eine stabile Verbindung-gleichbleibend" - 3 bis 6 MBit/s: "Anständige Übertragungsgeschwindigkeit für Austausch von CAD-Plänen, Dateien mit hohen Datenaufkommen" - über 10 MBit/s: "Internetbasierende Programme die in der Firma laufen könnten auch Zuhause genutzt werden" - 1 bis 3 MBit/s: "keine Angaben" - 1 bis 3 MBit/s: "Häufiger und großer Datenaustausch mit Behörden" - 3 bis 6 MBit/s: "Durch meine Selbständigkeit ist ein hoher Datenverkehr gegeben. Dieser kann nur mit einer entsprechend schnellen Verbindung gewährleistet werden."
--

Ortsteil Seebühl

Keine Meldungen erfasst

Ortsteil Siebenhitz

Keine Meldungen erfasst

Ortsteil Stöckaten

Keine Meldungen erfasst

Unternehmen in Köditz

Nutzer	Meldungen	Unterversorgt (<1 MBit)	Erhöhter Bedarf
Unternehmen	51	39	37

Derzeitige Technologie (Mehrfachnennung möglich)	Meldungen	
Telefon-Modem:	0	
ISDN	7	
DSL	37	unter 0,5: 16 0,5 bis 1: 17 1 bis 3: 4 3 bis 6: 0 6 bis 10: 0 über 10: 0
WLAN	3	
WiMAX	0	
GSM/UMTS	1	
Kabel	3	
Satellit	0	
Standleitung	1	unter 0,5: 0 0,5 bis 1: 0 1 bis 3: 1 3 bis 6: 0 6 bis 10: 0 über 10: 0
Sonstiges	0	unter 0,5: 0 0,5 bis 1: 0



		1 bis 3: 0 3 bis 6: 0 6 bis 10: 0 über 10: 0
Kein Internet	2	
Bedarf	37	unter 0,5: 0 0,5 bis 1: 0 1 bis 3: 12 3 bis 6: 15 6 bis 10: 5 über 10: 5

Landwirtschaftliche Betriebe in Köditz

Nutzer	Meldungen	Unterversorgt (<1 MBit)	Erhöhter Bedarf
Landwirtschaftliche Betriebe	5	5	4

Derzeitige Technologie (Mehrfachnennung möglich)	Meldungen	
Telefon-Modem:	0	
ISDN	2	
DSL	3	unter 0,5: 1 0,5 bis 1: 2 1 bis 3: 0 3 bis 6: 0 6 bis 10: 0 über 10: 0
WLAN	0	
WiMAX	0	
GSM/UMTS	0	
Kabel	0	
Satellit	0	
Standleitung	0	unter 0,5: 0 0,5 bis 1: 0 1 bis 3: 0 3 bis 6: 0 6 bis 10: 0 über 10: 0
Sonstiges	0	unter 0,5: 0 0,5 bis 1: 0 1 bis 3: 0 3 bis 6: 0 6 bis 10: 0 über 10: 0
Kein Internet	0	
Bedarf	4	unter 0,5: 0 0,5 bis 1: 0 1 bis 3: 2 3 bis 6: 2



BREITBAND-INITIATIVE-BAYERN

		6 bis 10: 0 über 10: 0
--	--	---------------------------

Öffentliche Einrichtungen in Köditz

Nutzer	Meldungen	Unterversorgt (<1 MBit)	Erhöhter Bedarf
Öffentliche Einrichtungen	1	1	1

Derzeitige Technologie (Mehrfachnennung möglich)	Meldungen	
Telefon-Modem:	0	
ISDN	0	
DSL	1	unter 0,5: 0 0,5 bis 1: 1 1 bis 3: 0 3 bis 6: 0 6 bis 10: 0 über 10: 0
WLAN	0	
WiMAX	0	
GSM/UMTS	0	
Kabel	0	
Satellit	0	
Standleitung	0	unter 0,5: 0 0,5 bis 1: 0 1 bis 3: 0 3 bis 6: 0 6 bis 10: 0 über 10: 0
Sonstiges	0	unter 0,5: 0 0,5 bis 1: 0 1 bis 3: 0 3 bis 6: 0 6 bis 10: 0 über 10: 0
Kein Internet	0	
Bedarf	1	unter 0,5: 0 0,5 bis 1: 0 1 bis 3: 0 3 bis 6: 0



BREITBAND-INITIATIVE-BAYERN

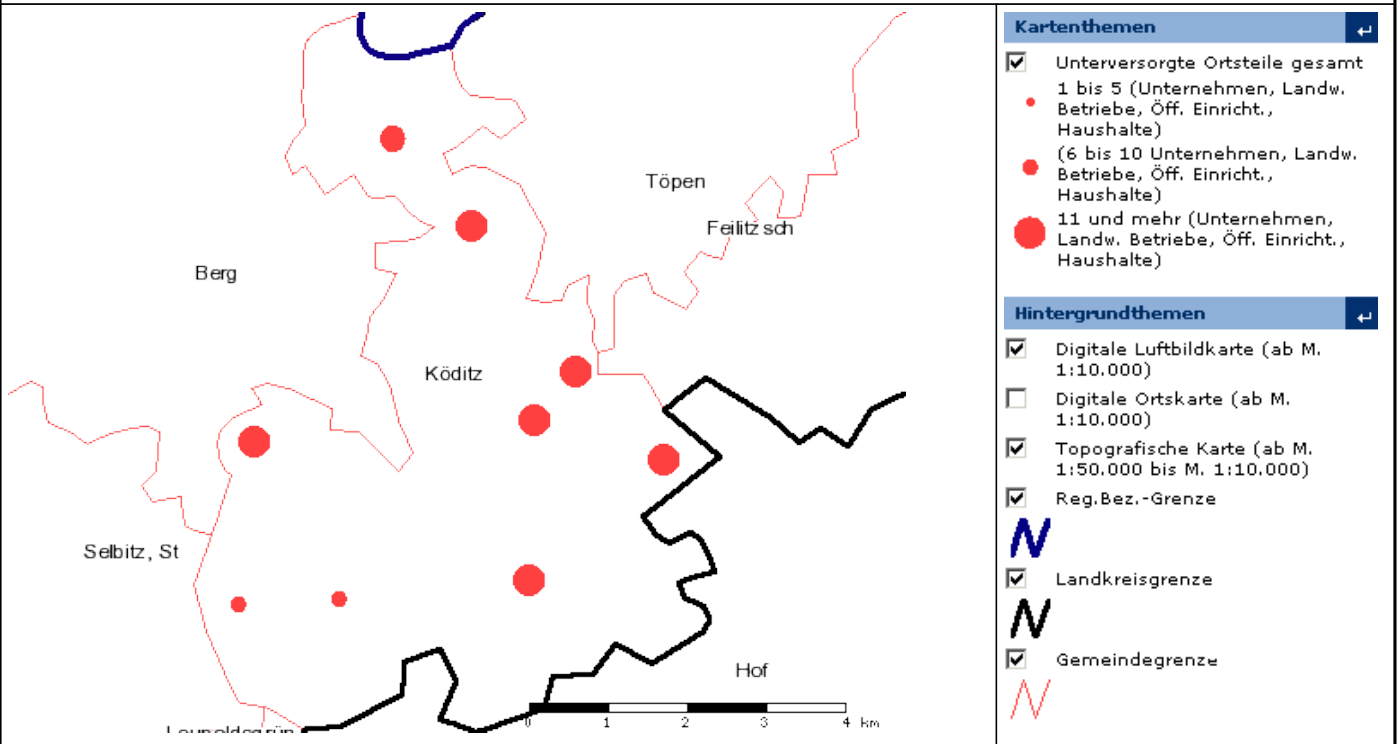
		6 bis 10: 0 über 10: 1
--	--	---------------------------



Haushalte in Köditz

Nutzer	Meldungen	Unterversorgt (<1 MBit)	Erhöhter Bedarf
Haushalte	219	159	0

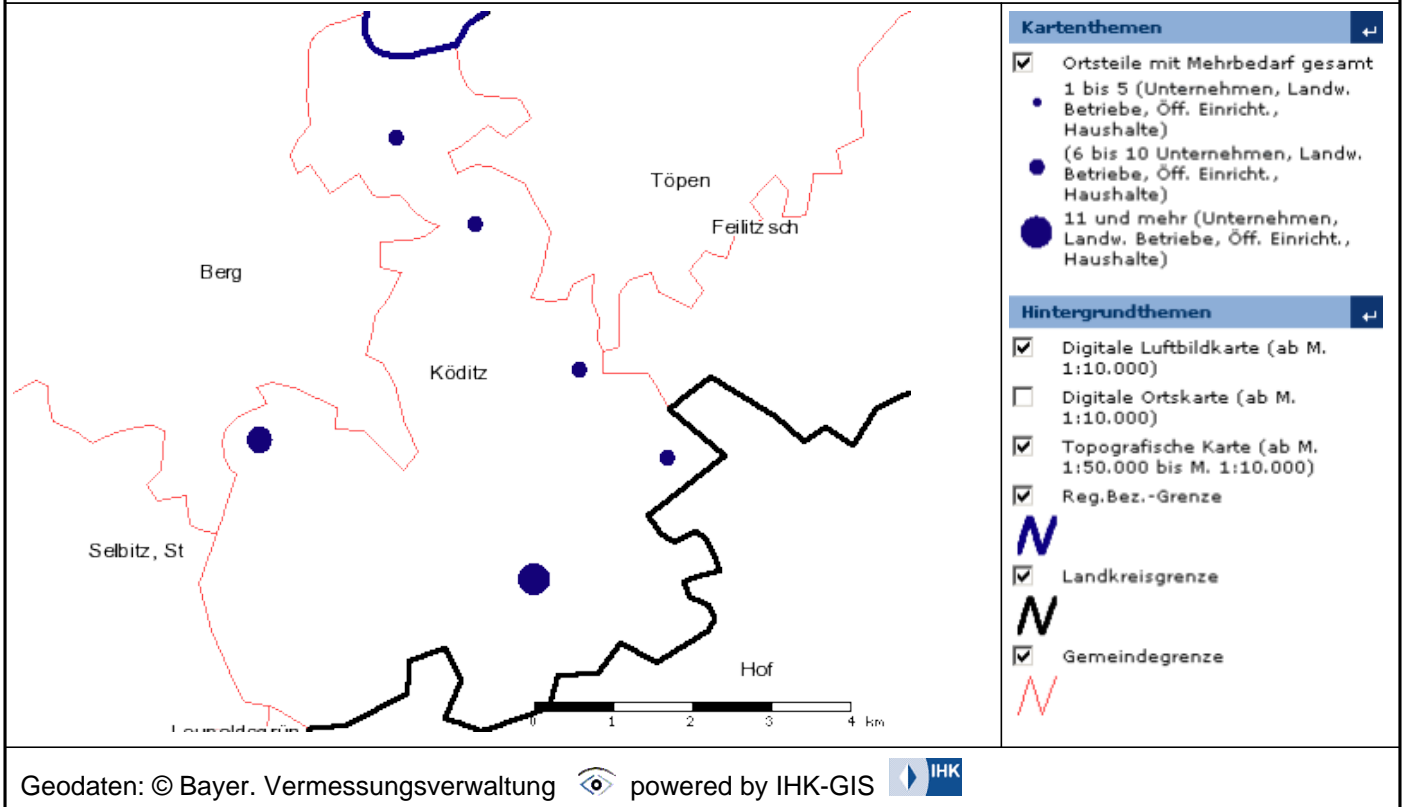
Derzeitige Technologie (Mehrfachnennung möglich)	Meldungen	
Telefon-Modem:	19	
ISDN	14	
DSL	121	unter 0,5: 61 0,5 bis 1: 48 1 bis 3: 12 3 bis 6: 0 6 bis 10: 0 über 10: 0
WLAN	11	
WiMAX	0	
GSM/UMTS	8	
Kabel	28	
Satellit	1	
Standleitung	1	unter 0,5: 0 0,5 bis 1: 0 1 bis 3: 0 3 bis 6: 0 6 bis 10: 0 über 10: 1
Sonstiges	1	unter 0,5: 0 0,5 bis 1: 0 1 bis 3: 0 3 bis 6: 0 6 bis 10: 0 über 10: 0
Kein Internet	29	

Köditz: Unterversorgte Nutzer

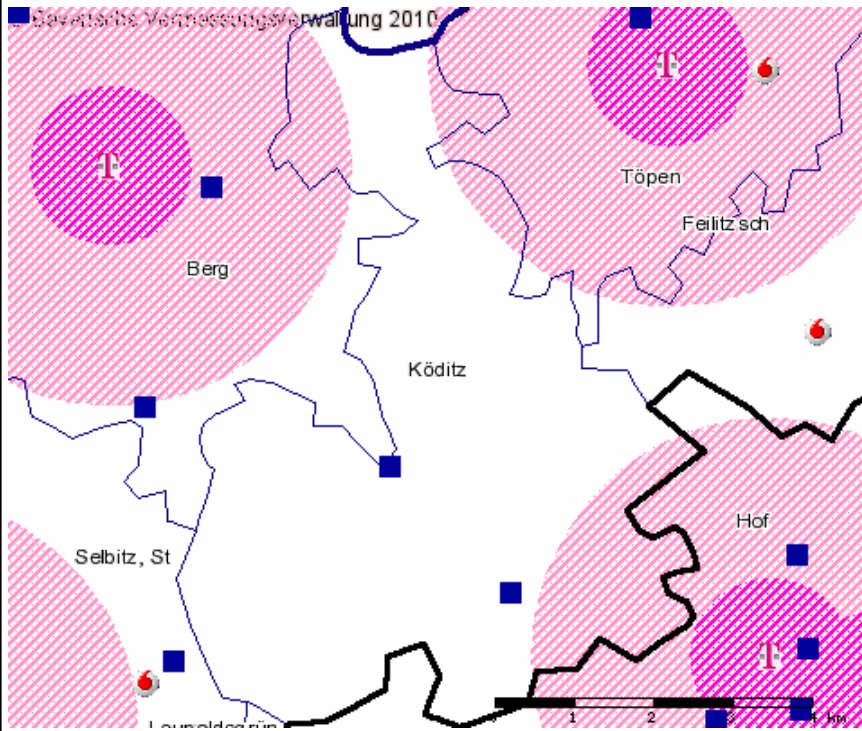


Geodaten: © Bayer. Vermessungsverwaltung  powered by IHK-GIS 

Köditz: Erhöhter Bedarf



Köditz: Breitbandinfrastruktur



Kartenthemen

- HVT-Standorte
Standort HVT Telekom
- HVT-Radien
Radius 1 km
Radius 3 km
- Standorte Deutsche Funkturm GmbH (DFMG)
Standort DFMG
- Mobilfunkstandorte Vodafone
Freistehende Masten Vodafone

Hintergrundthemen

- Topografische Karte (ab M. 1:50.000 bis M. 1:10.000)
- Reg.Bez.-Grenze
- Landkreisgrenze
- Gemeindegrenze

Geodaten: © Bayer. Vermessungsverwaltung  powered by IHK-GIS 